


Bestand I


Aggregierte Biotoptypen

	Elbstrom		Weinberg
	Fließgewässer		gehölzreiche Landschaft
	größeres Stillgewässer		Streuobstwiese
	Elbwatt		Habitatkomplex aus Wäldern, Waldrändern und Offenstandorten
	von Gewässern und Übergangsbereichen geprägter Biotopkomplex		Feucht- / Moorwald
	Moor		Laub- / Mischwald
	feuchte Offenlandschaft		Nadel- / Mischwald
	trockene Offenlandschaft		Industrie- und Siedlungsgebiet
	Heide		Infrastruktur
	Ackerbaufläche		Fließgewässer
	Grünanlage		Steinmauer
	Intensivgrünland		Gehölzreihe
	wärmebegünstigte (Stein-) Landschaft		Verkehrsweg


Grünland - Nachkartierung


 4220 Kartiergebiet und Ergebnis mit CIR-Code

Geschützte Biotope

 geschützte Biotope gem. Landesrecht (nachrichtlich)


Biotopverbund


 Schwerpunktbereich

 Verbundachse

Geschützte Pflanzenarten

 Dicke Trespe

 Frauenschuh

 Prächtiger Dünnpfarn