

Bad Sooden

Allendorfer

Staats

Wahlhausen

Ahrenberg

Forst

BAD SOODEN

ALLENDORF

Bad Sooden

Allendorf

Orferode

Bad Sooden-Allendorf

Stadtwald

Leiden

Hitzeroode

Staats

Wankershausen

Forst

Kleinvach

Alhundern

Bad Sooden-Allendorf




Lageplan der Quellschutzbezirke

Ausschnitt aus den Meßtischblättern Nr. 4725 u. 4726







Maßstab 1 : 25 000

Zeichenerklärung


Quellschutzbezirke der Solequellen in Bad Sooden

-  Engerer Schutzbezirk A (Aufgrabungen unter 6m genehmigungspflichtig)
-  Weiterer Schutzbezirk B (Aufgrabungen unter 150m genehmigungspflichtig)
-  Weiterer Schutzbezirk C (Aufgrabungen unter 20m genehmigungspflichtig)

Quellschutzbezirk der Bohrungen und Quelfassung Rodkenroth

-  Quelfassung Rodkenroth
-  01 Bohrung 1 Rodkenroth
-  02 Bohrung 2 Rodkenroth
-  03 Bohrung am Heuerkopf
-  Engere Schutzzone
-  Weitere Schutzzone

Der Magistrat
der Stadt Bad Sooden-Allendorf



Dr. Wilhelm Pickel
Büro für Hydrogeologie,
Wassererschließung
u. bautechnische Geologie
i. A. Buchmühl