Stellungnahme HMWEVW, Karte 1a

Auszug: Fachunterlage III RVS, Anlage 2, Blatt 40

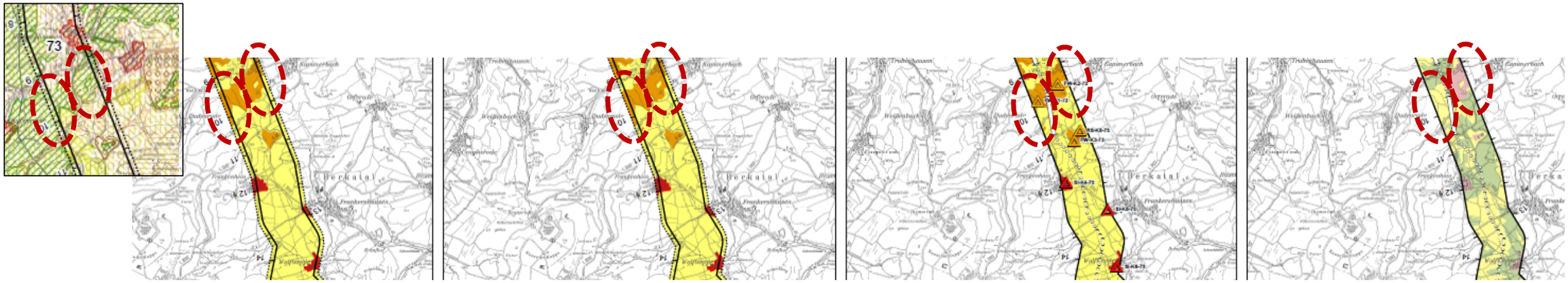

<u>Rot umrandete Flächen:</u> Jeweils gleiche Raumordnungskategorie, gleiche Einstufung bzgl. des allgemeinen Restriktionsniveaus, des spezifischen Restriktionsniveaus und des Konfliktpotenzials ⇨

Unterschiedliche Konformität

(Konformität kann erreicht werden / kann nicht erreicht werden)

Stellungnahme HMWEVW, Karte 1b

Auszug: Fachunterlage IV Umweltbericht SUP, Anlage 2, Blatt 38

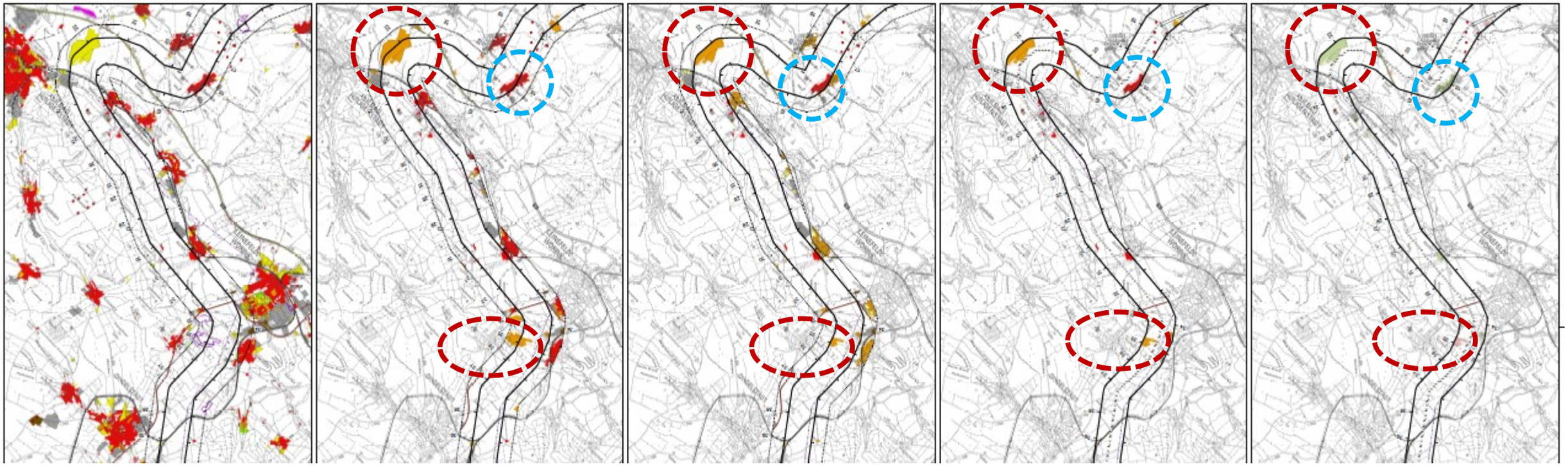

Flächen (s.o.) mit jeweils
- hoher allgemeiner Empfindlichkeit
- hoher spezifischer Empfindlichkeit
- hohem Konfliktpotenzial

Unterschiede bzgl. der Umweltauswirkungen (keine / erhebliche Auswirkungen)

Flächen mit jeweils
- sehr hoher allgemeinen Empfindlichkeit
- sehr hoher spezifischer Empfindlichkeit
- sehr hohem Konfliktpotenzial

Keine erheblichen Umweltauswirkungen

Stellungnahme HMWEVW, Karte 1c

Auszug: Fachunterlage IV Umweltbericht SUP, Anlage 5, Blatt 41

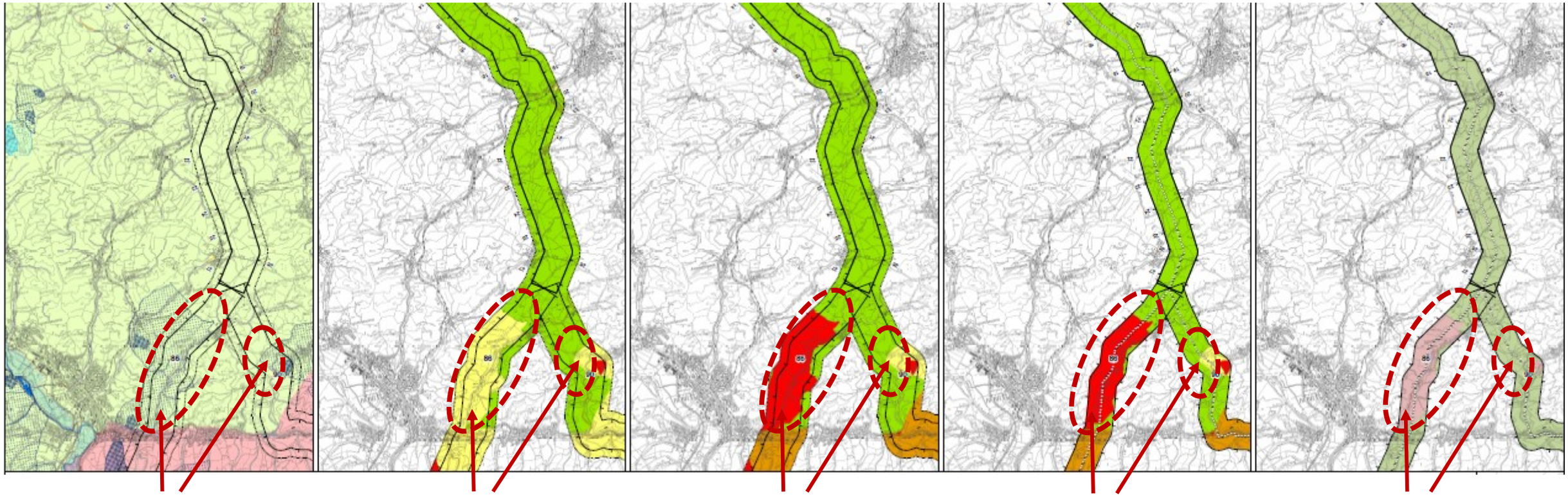

Beide Flächen sind laut Legende bestehende Wasserschutzgebiete Zone III

Beide Flächen weisen eine **mittlere allgemeine Empfindlichkeit** auf.

Gleiche Schutzgebiets-kategorie

- linke Fläche **sehr hohe spezifische Empfindlichkeit**

- rechte Fläche **mittlere spezifische Empfindlichkeit**

- linke Fläche **sehr hohes Konfliktpotenzial**

- rechte Fläche **mittleres Konfliktpotenzial**

- linke Fläche **erhebliche Umweltauswirkungen**
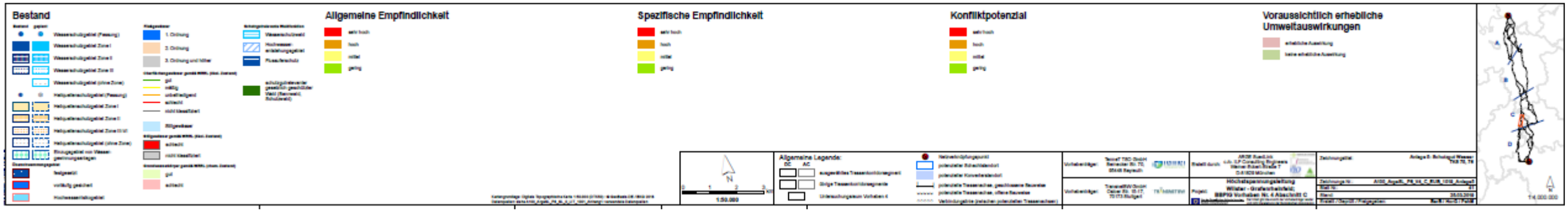
- rechte Fläche **keine erheblichen Umweltauswirkungen**